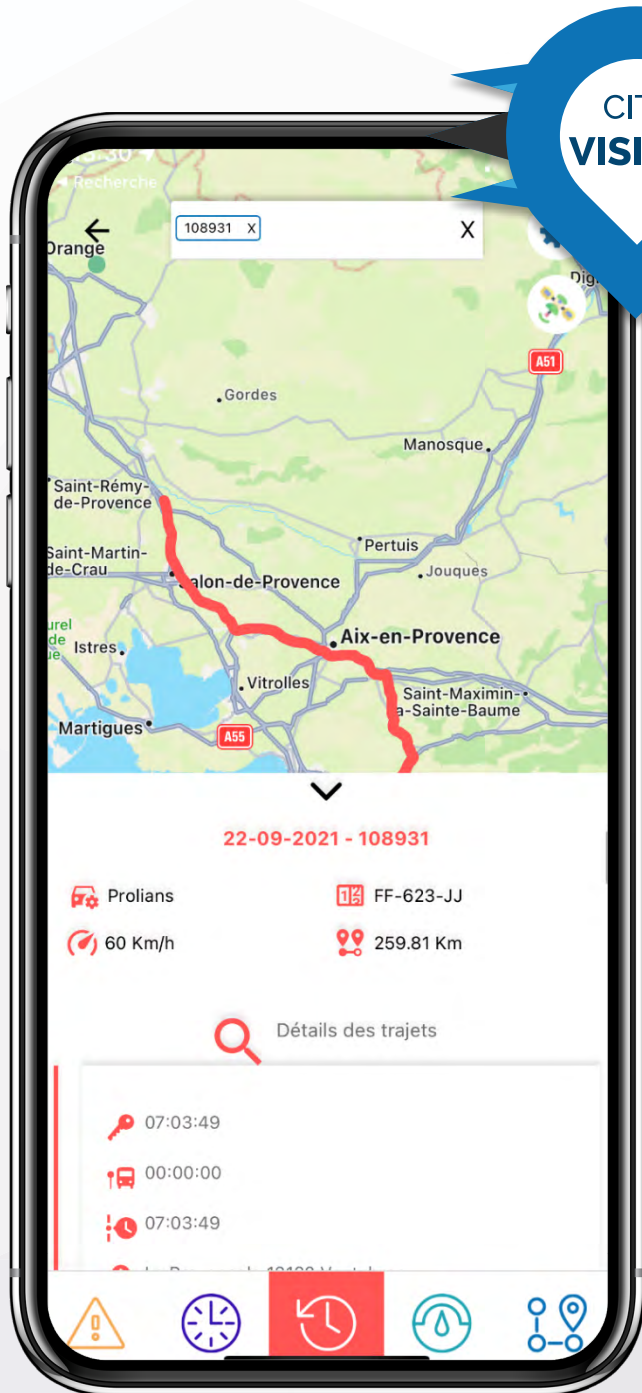


Supervisez les activités de collecte directement depuis le terrain !



Découvrez notre application Citi'Vision pour suivre depuis le terrain vos opérations de collecte via les données remontées sur nos solutions embarquées et logicielles !

Combinez pilotage de votre activité, confort d'exploitation et qualité de service via les fonctionnalités disponibles dans Citi'Vision :



La géolocalisation en temps réel de vos véhicules



L'accès à l'historique de réalisations



La visualisation et création de circuit



Le suivi et la déclaration d'anomalies



La personnalisation de vos tableaux de bord d'activité



La supervision de l'avancement des réalisations sur le terrain

Application mobile disponible sur



Comment Citi'Vision vous accompagne sur le terrain ?



Citi'Vision vous permet une gestion au quotidien de votre exploitation directement depuis votre téléphone. Vous avez accès aux informations nécessaires au suivi de votre activité ainsi qu'à toute intervention opérationnelle où que vous soyez.



Pilotage de l'activité

- Suivre en temps réel les véhicules et les anomalies remontées par les équipages
- Superviser l'avancement des réalisations sur le terrain



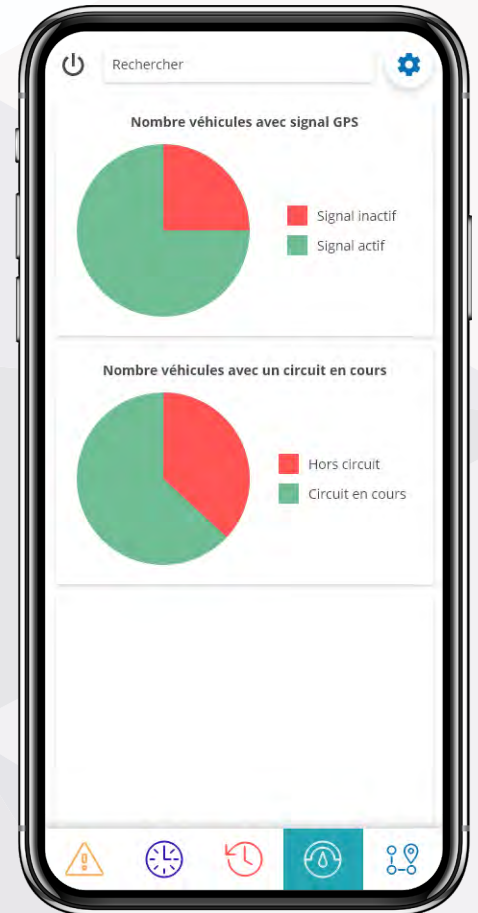
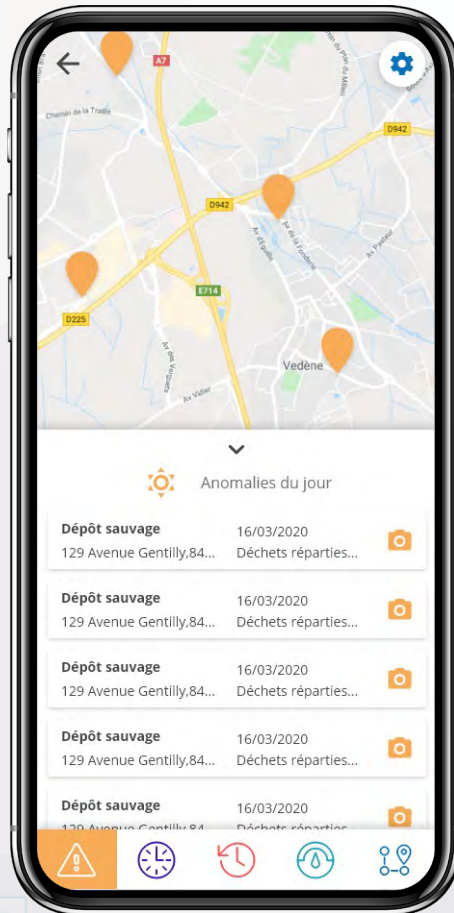
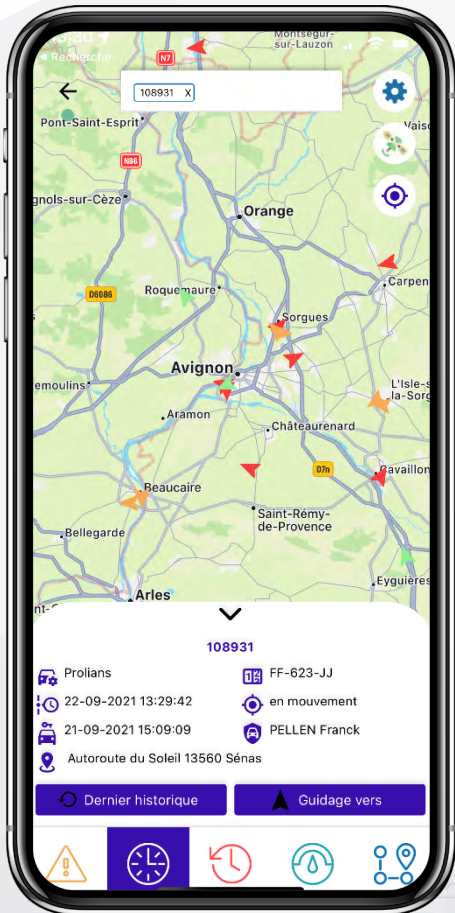
Confort d'exploitation

- Visualiser les historiques par circuit / chauffeur / véhicule
- Déclarer des anomalies sans être associé à un véhicule ou à un circuit
- Connaître les derniers véhicules passés autour de moi



Qualité de service

- Etre guidé vers le véhicule de votre exploitation
- Créer et visualiser les circuits théoriques directement depuis le terrain
- Suivre plus simplement les intervention pour les personnels opérationnels



Il est possible de géolocaliser en temps réel le personnel équipé de cette application.